




Муниципальное общеобразовательное учреждение

«Средняя общеобразовательная школа №3»

г. Валуйки Белгородской области

«Согласовано»	«Согласовано»	«Утверждаю»
Руководитель МО  Вереина Л.М. Протокол № <u>6</u> от <u>«20» июля</u> 2019 г.	Заместитель директора школы по УВР МОУ «СОШ № 3 Г. Валуйки» Белгородской области  Копаева Л.И. <u>«28» июля</u> 2019 г.	Директор МОУ «СОШ № 3 Г. Валуйки» Белгородской области.  Дегтярев С.А. Приказ № _____ от <u>«26» августа</u> 2019 г.

Рабочая программа
по учебному курсу «География»

для уровня основного общего образования

5-6 классы, базовый уровень

Составитель:
Учитель географии
Окорокова Ирина Викторовна

Планируемые результаты освоения учебного курса « География»

Личностным результатом обучения географии в основной школе является формирование всесторонне образованной, инициативной и успешной личности, обладающей системой современных мировоззренческих взглядов, ценностных ориентаций, идейно-нравственных, культурных и этических принципов и норм поведения.

Важнейшие личностные результаты обучения географии:

– ценностные ориентации выпускников основной школы, отражающие их индивидуально-личностные позиции:

гуманистические и демократические ценностные ориентации, готовность следовать этическим нормам поведения в повседневной жизни и производственной деятельности;

осознание себя как члена общества на глобальном, региональном и локальном уровнях (житель планеты Земля, гражданин Российской Федерации, житель конкретного региона);

осознание целостности природы, населения и хозяйства Земли, материков, их крупных районов и стран;

представление о России как субъекте мирового географического пространства, её месте и роли в современном мире;

осознание единства географического пространства России как единой среды обитания всех населяющих ее народов, определяющей общность их исторических судеб;

осознание значимости и общности глобальных проблем человечества;

– гармонично развитые социальные чувства и качества:

умение оценивать с позиций социальных норм собственные поступки и поступки других людей; эмоционально-ценностное отношение к окружающей среде, необходимости её сохранения и рационального использования;

патриотизм, любовь к своей местности, своему региону, своей стране;

уважение к истории, культуре, национальным особенностям, традициям и образу жизни других народов, толерантность; готовность к осознанному выбору дальнейшей профессиональной траектории в соответствии с собственными интересами и возможностями;

– образовательные результаты – овладение на уровне общего образования законченной системой географических знаний и умений, навыками их применения в различных жизненных ситуациях.

Средством развития личностных результатов служат учебный материал и прежде всего продуктивные задания учебника, нацеленные на 5-ю линию развития – понимание собственной деятельности и сформированных личностных качеств:

– умение формулировать своё отношение к актуальным проблемным ситуациям;

- умение толерантно определять своё отношение к разным народам;
- умение использовать географические знания для адаптации и созидательной деятельности.

Метапредметными результатами изучения курса «География» является формирование универсальных учебных действий (УУД).

Регулятивные УУД:

- способности к самостоятельному приобретению новых знаний и практических умений, умения управлять своей познавательной деятельностью;
- умения организовывать свою деятельность, определять её цели и задачи, выбирать средства реализации цели и применять их на практике, оценивать достигнутые результаты:

5–6-й классы

Самостоятельно обнаруживать и формулировать учебную проблему, определять цель учебной деятельности, выбирать тему проекта.

Выдвигать версии решения проблемы, осознавать конечный результат, выбирать из предложенных и искать самостоятельно средства достижения цели.

Составлять (индивидуально или в группе) план решения проблемы (выполнения проекта).

Работая по плану, сверять свои действия с целью и, при необходимости, исправлять ошибки самостоятельно.

В диалоге с учителем совершенствовать самостоятельно выработанные критерии оценки.

5–6-й классы

Анализировать, сравнивать, классифицировать и обобщать факты и явления. Выявлять причины и следствия простых явлений.

Осуществлять сравнение, классификацию, самостоятельно выбирая основания и критерии для указанных логических операций; строить классификацию на основе дихотомического деления (на основе отрицания).

Строить логическое рассуждение, включающее установление причинно-следственных связей.

Создавать схематические модели с выделением существенных характеристик объекта.

Составлять тезисы, различные виды планов (простых, сложных и т.п.). Преобразовывать информацию из одного вида в другой (таблицу в текст и пр.).

Вычитывать все уровни текстовой информации.

Уметь определять возможные источники необходимых сведений, производить поиск информации, анализировать и оценивать её достоверность.

Коммуникативные УУД:

5–6-й классы

Самостоятельно организовывать учебное взаимодействие в группе (определять общие цели, распределять роли, договариваться друг с другом и т.д.).

Предметными результатами изучения курса «География» в 5–9-х классах являются следующие умения:

5-й класс

1-я линия развития – осознание роли географии в познании окружающего мира:

– объяснять роль различных источников географической информации.

2-я линия развития – освоение системы географических знаний о природе, населении, хозяйстве мира:

– объяснять географические следствия формы, размеров и движения Земли;

– формулировать природные и антропогенные причины изменения окружающей среды;

– выделять, описывать и объяснять существенные признаки географических объектов и явлений.

3-я линия развития – использование географических умений:

– находить в различных источниках и анализировать географическую информацию;

– составлять описания различных географических объектов на основе анализа разнообразных источников географической информации;

– применять приборы и инструменты для определения количественных и качественных характеристик компонентов природы.

4-я линия развития – использование карт как моделей:

– определять на карте местоположение географических объектов.

5-я линия развития – понимание смысла собственной действительности:

– определять роль результатов выдающихся географических открытий;

– использовать географические знания для осуществления мер по сохранению природы и защите людей от стихийных природных и техногенных явлений;

– приводить примеры использования и охраны природных ресурсов, адаптации человека к условиям окружающей среды.

6-й класс

1-я линия развития – осознание роли географии в познании окружающего мира:

– объяснять роль различных источников географической информации.

2-я линия развития – освоение системы географических знаний о природе, населении, хозяйстве мира:

– объяснять географические следствия формы, размеров и движения Земли;

- объяснять воздействие Солнца и Луны на мир живой и неживой природы;
- выделять, описывать и объяснять существенные признаки географических объектов и явлений;
- определять географические процессы и явления в геосферах, взаимосвязи между ними, их изменения в результате деятельности человека;
- различать типы земной коры; выявлять зависимость рельефа от воздействия внутренних и внешних сил;
- выявлять главные причины различий в нагревании земной поверхности;
- выделять причины стихийных явлений в геосферах.

3-я линия развития – использование географических умений:

- находить в различных источниках и анализировать географическую информацию;
- составлять описания различных географических объектов на основе анализа разнообразных источников географической информации;
- применять приборы и инструменты для определения количественных и качественных характеристик компонентов природы.

4-я линия развития – использование карт как моделей:

- определять на карте местоположение географических объектов.

5-я линия развития – понимание смысла собственной действительности:

- формулировать своё отношение к природным и антропогенным причинам изменения окружающей среды;
- использовать географические знания для осуществления мер по сохранению природы и защите людей от стихийных природных и техногенных явлений;
- приводить примеры использования и охраны природных ресурсов, адаптации человека к условиям окружающей среды.

Планируемые результаты изучения курса географии

ученик научится:

- использовать различные источники географической информации (картографические, статистические, текстовые, видео- и фотоизображения, компьютерные базы данных) для поиска и извлечения информации, необходимой для решения учебных и практико-ориентированных задач;
- анализировать, обобщать и интерпретировать географическую информацию;
- по результатам наблюдений (в том числе инструментальных) находить и формулировать зависимости и закономерности;
- определять и сравнивать качественные и количественные показатели, характеризующие географические объекты, процессы и явления, их положение в пространстве по географическим картам разного содержания;
- в процессе работы с одним или несколькими источниками географической информации выявлять содержащуюся в них противоречивую информацию;
- составлять описания географических объектов, процессов и явлений с использованием разных источников географической информации;
- представлять в различных формах географическую информацию, необходимую для решения учебных и практико-ориентированных задач.

- различать изученные географические объекты, процессы и явления, сравнивать географические объекты, процессы и явления на основе известных характерных свойств и проводить их простейшую классификацию;
- использовать знания о географических законах и закономерностях, о взаимосвязях между изученными географическими объектами процессами и явлениями для объяснения их свойств, условий протекания и географических различий;
- проводить с помощью приборов измерения температуры, влажности воздуха, атмосферного давления, силы и направления ветра, абсолютной и относительной высоты, направления и скорости течения водных потоков;
- оценивать характер взаимодействия деятельности человека и компонентов природы в разных географических условиях с точки зрения концепции устойчивого развития.

Ученик получит возможность научиться:

- ориентироваться на местности при помощи топографических карт и современных навигационных приборов;
- читать космические снимки и аэрофотоснимки, планы местности и географические карты;
- строить простые планы местности;
- создавать простейшие географические карты различного содержания;
- моделировать географические объекты и явления при помощи компьютерных программ.
- использовать знания о географических явлениях в повседневной жизни для сохранения здоровья и соблюдения норм экологического поведения в быту и окружающей среде;
- приводить примеры, показывающие роль географической науки в решении социально-экономических и геоэкологических проблем человечества; примеры практического использования географических знаний в различных областях деятельности;
- воспринимать и критически оценивать информацию географического содержания в научно-популярной литературе и средствах массовой информации;
- создавать письменные тексты и устные сообщения о географических явлениях на основе нескольких источников информации, сопровождать выступление презентацией.

Содержание учебного предмета география.

5 класс

Раздел 1. Географическое изучение Земли.

Введение. География – наука о планете Земля. (1 час)

Что изучает география. Значение географических знаний в современной жизни. Профессии, связанные с географией. Методы географической науки. Способы организации собственной учебной деятельности. Развитие навыков создания и поддержки индивидуальной информационной среды.

Практическая работа: организация фенологических наблюдений в природе.

Тема 1. Развитие географических знаний о Земле (7 часов)

Развитие географических знаний о Земле. Развитие представлений человека о мире. Выдающиеся географические открытия. Современный этап научных географических исследований.

Практические работы: 1.Обозначение на контурной карте маршрутов путешествий, географических объектов, открытых в разные периоды.2.Составление списка источников информации по теме «Имена русских первопроходцев и мореплавателей на карте мира».

Раздел 2. Земля – планета Солнечной системы.

Тема 2. Земля – планета Солнечной системы (4 часов)

Земля — одна из планет Солнечной системы. Влияние космоса на Землю и жизнь людей. Солнце — источник тепла и жизни на Земле. Как устроена наша планета: материки и океаны, земные оболочки. Формы и размеры Земли. Виды движения Земли. Продолжительность года. Високосный год. Северный полюс. Южный полюс. Экватор, тропики, полярные круги. Неравномерное распределение тепла и света на Земле. Высота Солнца над горизонтом. Географические следствия движения Земли. Смена дня и ночи, смена сезонов года. Дни летнего и зимнего солнцестояния, дни весеннего и осеннего равноденствия. Полярные день и ночь. Пояса освещённости, тепловые пояса.

Практические работы: 1. Характеристика событий, происходящих на экваторе, в тропиках, на полярных кругах и полюсах Земли в дни равноденствий и солнцестояний. 2. Выявление закономерностей изменения продолжительности дня и высоты Солнца над горизонтом в зависимости от времени года на территории своей местности.

Раздел 3. Изображение земной поверхности.

Тема 2. План и топографическая карта (12 часов)

Ориентирование на местности. Стороны горизонта. Компас. Азимут. Ориентирования по Солнцу, Полярной звезде, «живым ориентирам». План местности. Особенности изображения Земли на плане. Условные знаки. Масштаб и его виды. Измерение расстояний с помощью масштаба. Способы изображения неровностей земной поверхности на плоскости. Абсолютная высота. Относительная высота. Горизонталы. Определение относительной высоты точек и форм рельефа на местности. Чтение плана местности. Топографическая карта. Профессии топографа и геодезиста. Съёмки местности. Составление простейшего плана местности.

План местности. Ориентирование и способы ориентирования на местности. Компас. Азимут. Измерение расстояний и определение направлений на местности и плане. Способы изображения рельефа земной поверхности. Условные знаки. Чтение плана местности. Решение практических задач по плану.

Тема 3. Географические карты.

Географическая карта — особый источник информации.

Глобус — объёмная модель Земли. Масштаб и его виды. Древние карты. Эратосфен, Птолемей. Способы отображения поверхности Земли на древних картах. Отличия карты от плана. Свойства географической карты. Легенда карты. Виды условных знаков. Классификация карт по масштабу, охвату территории и содержанию. Географические карты в жизни человека. Градусная сетка и её предназначение. Параллели и меридианы. Градусная сетка на глобусе и картах. Определение направлений и расстояний по карте. Географические координаты. Географическая широта и долгота. Определение географических координат, направлений и расстояний по карте. Современные способы создания карт. Часовые пояса. Разнообразие карт.

Географические методы изучения окружающей среды. Наблюдение. Описательные и сравнительные методы. Использование инструментов и приборов. Картографический метод.

Практические работы: 1. Ориентирование на местности при помощи компаса. 2. Определение масштаба. 3. Топографический диктант. 4. Проведение полярной съёмки и составление плана местности. 5. Определение направлений и расстояний на карте. 6. Определение географических координат точек на глобусе и картах.

Раздел 4. Оболочки Земли.

Тема 4. Литосфера – каменная оболочка Земли (10 часов)

Литосфера — каменная оболочка Земли. Внешние и внутренние силы Земли. Внутреннее строение Земли: ядро, мантия, земная кора. Типы земной коры, её строение под материками и океанами. Литосфера, её соотношение с земной корой. Горные породы и минералы. Магматические, осадочные, метаморфические горные породы, их происхождение и свойства. Виды полезных ископаемых, их значение для человека. Охрана земных недр, методы изучения.

Литосферные плиты, их движение и взаимодействие. Медленные движения земной коры. Землетрясения и вулканизм. Условия жизни людей в районах распространения землетрясений и вулканизма, обеспечение безопасности населения. Внешние процессы, изменяющие земную поверхность.

Рельеф Земли. Зависимость крупнейших форм рельефа от строения земной коры. Неоднородность земной поверхности как следствие взаимодействия внутренних сил Земли и внешних процессов. Основные формы рельефа суши и дна Мирового океана. Различия гор и равнин по высоте. Описание рельефа территории по карте.

Человек и литосфера. Опасные природные явления, их предупреждение. Особенности жизни и деятельности человека в горах и на равнинах. Воздействие хозяйственной деятельности на литосферу. Преобразование рельефа, антропогенные формы рельефа.

Практические работы: 1. Сравнение свойств горных пород. 2. Нанесение на контурную карту географического положения островов, полуостровов, высочайших гор и обширных равнин мира. 3. Описание местоположения горной системы или равнины по физической карте.

Содержание учебного предмета география.

6 класс

Раздел 4. Оболочки Земли (продолжение)

Тема 5. Гидросфера — водная оболочка Земли (12 часов)

Вода на Земле. Части гидросферы. Мировой круговорот воды.

Океаны. Части Мирового океана. Методы изучения морских глубин. Свойства вод Мирового океана. Движение воды в Океане. Использование карт для определения географического положения морей и океанов, глубин, направлений морских течений, свойств воды. Роль Мирового океана в формировании климатов Земли. Минеральные и органические ресурсы Океана, их значение и хозяйственное использование. Морской транспорт, порты, каналы. Источники загрязнения вод Океана, меры по сохранению качества вод и органического мира.

Воды суши. Реки Земли — их общие черты и различия. Речная система. Питание и режим рек. Озёра, водохранилища, болота. Использование карт для определения географического положения водных объектов, частей речных систем, границ и площади водосборных бассейнов, направления течения рек. Значение поверхностных вод для человека, их рациональное использование.

Происхождение и виды подземных вод, возможности их использования человеком. Зависимость уровня грунтовых вод от климата, характера поверхности, особенностей горных пород. Минеральные воды.

Ледники — главные аккумуляторы пресной воды на Земле. Покровные и горные ледники, многолетняя мерзлота: географическое распространение, воздействие на хозяйственную деятельность.

Человек и гидросфера. Источники пресной воды на Земле, проблемы, связанные с ограниченными запасами пресной воды на Земле, и пути их решения. Неблагоприятные и опасные явления в гидросфере. Меры предупреждения опасных явлений и борьбы с ними, правила обеспечения личной безопасности.

Практические работы: 1. Сравнение двух рек (России и мира) по заданным признакам. 2) Характеристика одного из крупнейших озёр России по плану.

Тема 6. Атмосфера — воздушная оболочка Земли (11 часов).

Атмосфера. Состав атмосферы, её структура. Значение атмосферы для жизни на Земле.

Нагревание атмосферы, температура воздуха, распределение тепла на Земле. Суточные и годовые колебания температуры воздуха. Средние температуры. Изменение температуры с высотой.

Влага в атмосфере. Облачность, её влияние на погоду. Атмосферные осадки, их виды, условия образования. Распределение влаги на поверхности Земли. Влияние атмосферных осадков на жизнь и деятельность человека.

Атмосферное давление, ветры. Изменение атмосферного давления с высотой. Направление и сила ветра. Роза ветров. Постоянные ветры Земли. Типы воздушных масс; условия их формирования и свойства.

Погода и климат. Элементы погоды, способы их измерения, метеорологические приборы и инструменты. Наблюдения за погодой. Измерения элементов погоды с помощью приборов. Построение графиков изменения температуры и облачности, розы ветров; выделение преобладающих типов погоды за период наблюдения. Решение практических задач на определение изменений температуры и давления воздуха с высотой, влажности воздуха. Чтение карт погоды. Прогнозы погоды. Климат и климатические пояса.

Человек и атмосфера. Стихийные явления в атмосфере, их характеристика и правила обеспечения личной безопасности. Пути сохранения качества воздушной среды. Адаптация человека к климатическим условиям местности. Особенности жизни в экстремальных климатических условиях.

Практические работы: 1) Определение по статистическим данным тенденций изменения температуры воздуха и количества атмосферных осадков в зависимости от географического положения объектов. 2) Построение розы ветров, диаграмм облачности и осадков по имеющимся данным календаря погоды. 3) Организация наблюдений за погодой с помощью метеоприборов.

Тема 7. Биосфера – оболочка жизни (5 часов)

Биосфера – оболочка жизни. Состав и границы биосферы. Растительный и животный мир Земли. Разнообразие растительного и животного мира Земли. Приспособление живых организмов к среде обитания. Жизнь в океане. Живые организмы на суше.

Проблемы биосферы. Охрана биосферы.

Человек часть биосферы. Распространение людей на Земле. Расы человека.

Раздел 5.

Географическая оболочка (6 часов)

Понятие «географическая оболочка». Свойства географической оболочки. Природно-территориальный комплекс. Природная зональность и высотная поясность.

Почва: понятие, состав, строение. Типы почв. Охрана почв.

Всемирное природное и культурное наследие ЮНЕСКО.

Практическая работа. Составление списка интернет – ресурсов, содержащих информацию о состоянии окружающей среды своей местности.

**Тематическое планирование по учебному курсу «География»
5 класс**

№ п/п	Наименование раздела/блока/главы	Количество часов на изучение раздела/блока/главы	Из них кол-во часов, отведенных на практическую часть и контроль		
			Лабораторные работы	Контрольные работы	Практические работы
1.	Раздел 1. Географическое изучение Земли. Введение. География – наука о планете Земля.	1			1
2.	Тема 1. Развитие географических знаний о Земле.	7		Входной контроль	2
3	Раздел 2. Земля - планета Солнечной системы.	4			2
4	Раздел 3 Изображение земной поверхности Тема 2. План и топографическая карта.	12			3
5	Тема 3. Географические карты			Промежуточный контроль	3
5	Раздел 4 Оболочки Земли Тема 4. Литосфера – каменная оболочка Земли.	10		Итоговый контроль	3
Итого:		34 часа		3	15

**Тематическое планирование по учебному курсу «География»
6 класс**

№ п/п	Наименование раздела/блока/главы	Количество часов на изучение раздела/блока/главы	Из них кол-во часов, отведенных на практическую часть и контроль		
			Лабораторные работы	Контрольные работы	Практические работы
1.	Введение. Тема 5. Гидросфера – водная оболочка Земли.	14		Входной контроль	4
2.	Тема 6. Атмосфера – воздушная оболочка Земли.	12		Промежуточный контроль	2
3	Тема 7. Биосфера - живая оболочка Земли.	3		Итоговый контроль	2
4	Раздел 5. Географическая оболочка.	4			2
5	Итоговое повторение по курсу «География»	1			
Итого:		34 часа		3	10

Прошито и пронумеровано *1000*
Директор МОУ «СОШ № 3» г. Валуйки
Дегтярев С.А.